

HERBEVILLE

Présentation de la Commune

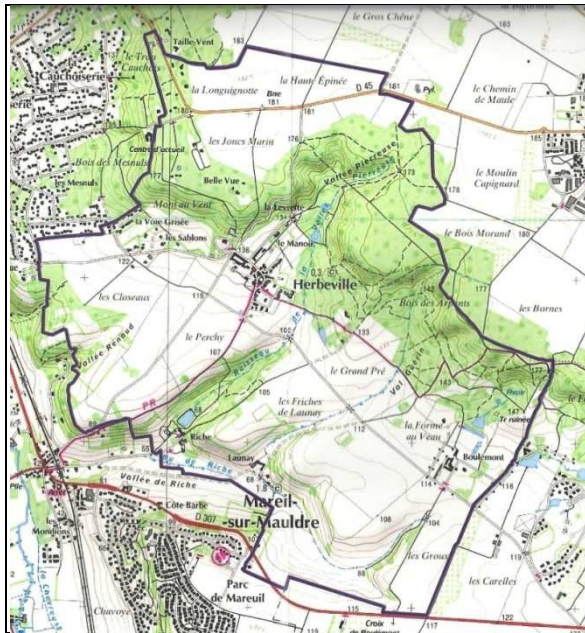
Herbeville – 282 habitants (recensement de 2006) – canton d'Aubergenville – Arrondissement de Mantes La Jolie
Département des Yvelines

Origine du nom : de l'anthroponyme mérovingien *Charibertus* et du latin *villa*, domaine rural.

En limite du Val de Gally, intégrée à la Plaine de Versailles, la commune d'Herbeville couvre un territoire de 640 hectares sur le coteau descendant du plateau des Alluets-Le-Roi vers la vallée de la Mauldre. Situé à 137 mètres d'altitude, adossé à la forêt, le village est à l'écart des grandes voies de communication qui encadrent le territoire communal : RD 307 au sud et RD 45 au nord. La pente générale, orientée sud-ouest, est modulée successivement par des lignes de crêtes et des talwegs décrivant de petits vallons où s'écoulent des ruisseaux (ru de Riche ou de la Vallée Pierreuse, rue de la vallée Renaud, ru du val Guérin, ru du val Castel).

Les espaces boisés couvrent environ le tiers de la surface du territoire communal, le reste étant pour la plus grande partie constitué de terres agricoles (blé, orge, maïs, colza, ...).

Les sols reposent sur des horizons géologiques variés : sables sur argiles (les Mesnuls), argiles (D45), calcaires (ferme de Launay), limons sableux ou argileux (Bourg).



*Herbeville :
1/3 de forêts et 2/3 de terres agricoles*

Le village est caractérisé par un habitat rural regroupé autour de l'église. Les habitations en pierres de pays sont d'une architecture très sobre. Elles forment un ensemble harmonieux représentatif des villages ruraux de l'Île de France, avec une continuité du bâti (maisons et murs de clôture). Herbeville bénéficie en outre, d'un patrimoine paysager remarquable, avec une vue exceptionnelle sur la Plaine de Versailles et sur la vallée de la Mauldre.



Résumé historique

Le site d'Herbeville a connu une occupation humaine dès la préhistoire, comme en témoignent les vestiges de l'époque aurignacienne trouvés à proximité du château de Boulémont.

Des traces d'habitat (monnaies, poteries, caves, sépultures, ...) ont été découvertes en plusieurs endroits : Closeaux, Pierreluë, Clos Imbert, prouvant que ce territoire a été occupé par les Gaulois (tribu des Carnutes), les Mérovingiens (450 - 750), puis les Carolingiens (750 - 1000).

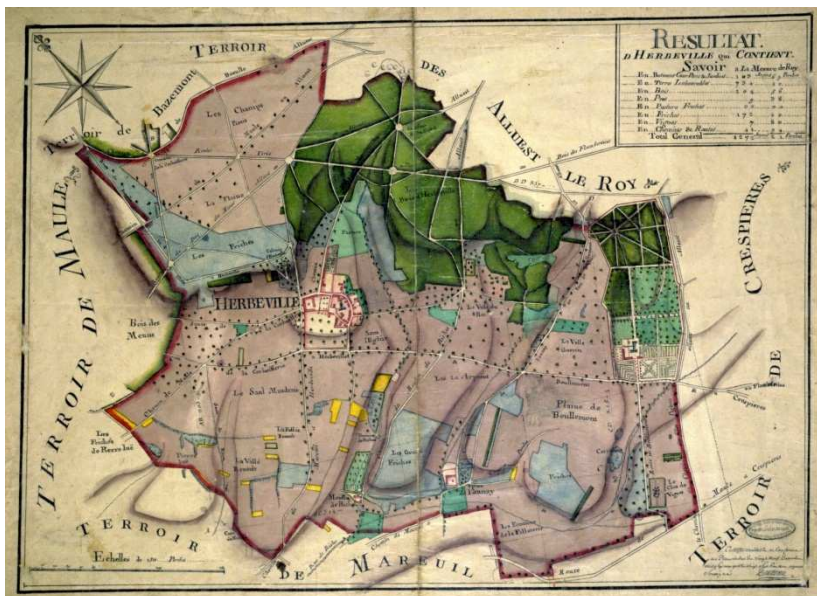
L'une des premières mentions écrites du village indique, en 1168, qu'Herbeville relève des possessions de l'abbaye de Saint-Germain-des-Prés. Le village connaît par la suite la domination des barons de Maule et des seigneurs de Bazemont.

En 1531, le fief échoit à la famille d'Ô, qui y fait construire un château. Herbeville comprend alors la ferme d'Aulnay, le moulin du Riche, le fief de Boulémont, une ferme fortifiée près de l'église.

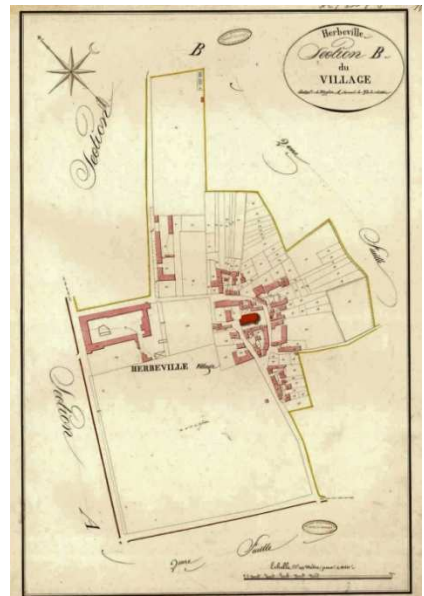
C'est en 1597 qu'est établi le premier registre d'état civil de la paroisse (en latin à l'époque, même si la langue officielle des actes écrits est supposée être le français).

Au gré des successions et des alliances, les seigneuries de Bazemont et d'Herbeville vont passer de la famille d'Ô à la famille Le Buisson de Morinière en 1769. C'est à cette époque qu'est détruite la bâtisse du manoir seigneurial.

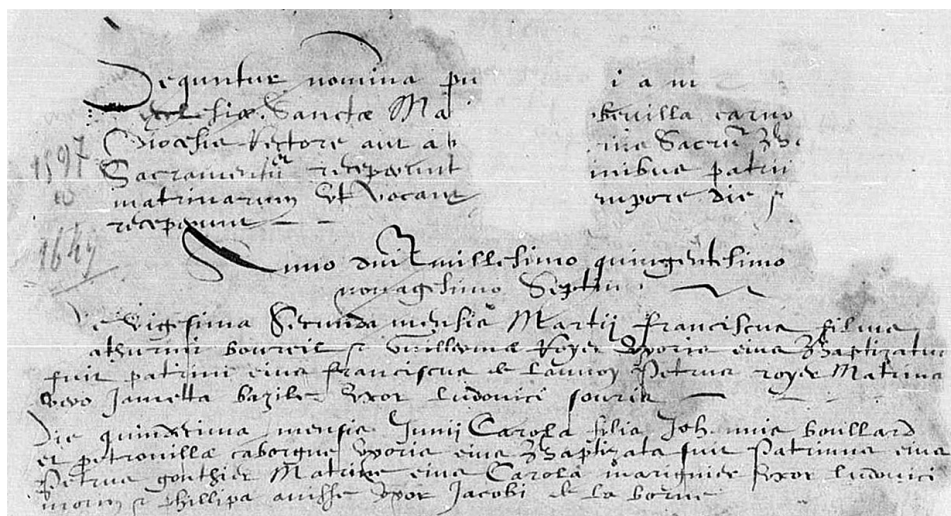
De la Révolution à aujourd'hui, les faits marquants sont évoqués dans le paragraphe "patrimoine" de cette fiche.



Plan d'intendance de 1787



Cadastral Napoléon - 1821



Registre paroissial - 1597

Patrimoine

➤ **l'église Saint-Clair**

Du prieuré primitif, appelé Notre Dame d'Herbeville dans le registre du diocèse de Chartres, il ne reste plus que le chœur de l'église dédiée à Saint-Clair (réputé guérir les yeux). L'abside de style roman est datée du XII^e siècle. La façade qui comprend une rosace aveugle était autrefois précédée d'un porche, détruit en 1841. Elle a été restaurée en 1922. A l'époque de la Révolution, l'ensemble du mobilier de l'église a été vendu. La cloche réquisitionnée en 1792 avait eu pour parrain Gabriel d'Ô en 1651. Elle fut remplacée seulement en 1863.



Herbeville – Eglise Saint-Clair

➤ **le cimetière**

Le cimetière d'origine se situait à côté de l'église. C'est en 1848 que le Comte de Jumilhac donne à la commune un terrain au lieu-dit "sous le calvaire", pour qu'elle y construise un nouveau cimetière.

➤ **le calvaire**

Au XV^e siècle, un important calvaire comportant trois croix se dressait à l'entrée du village (côté Nord). Il a été détruit en 1793. On trouve encore quelques pierres de son socle dans le domaine de Bellevue.

➤ **le monument aux morts**

Le monument aux morts, à l'angle de la Grande Rue et de la rue Saint-Clair a été érigé en 1922. Il vient d'être restauré fin 2009.



Herbeville – le monument aux morts

➤ **la Mairie – Ecole et ses bâtiments annexes**

Les bâtiments annexes ont été construits en 1837, sur un terrain donné par le Comte de Jumilhac, pour y accueillir à l'époque le presbytère et l'école. Et c'est en 1873, qu'est construit le bâtiment Mairie-Ecole.



l'ensemble Mairie-Ecole et bâtiments annexes vers 1909



et 100 ans plus tard, en 2009

➤ **le château de Boulémont**

Le château de Boulémont, ancien fief d'Herbeville, n'était constitué en 1568 que d'un seul logis. Au XVIII^e siècle, la propriété comprend un château, une chapelle, un corps de ferme et un parc de 37 hectares. En 1819, le baron de Lanusse, lieutenant général des armées du roi achète ce domaine pour y fixer sa demeure (il a sa tombe dans le cimetière du village). C'est au milieu du XIX^e siècle qu'est construit le château actuel (style Louis XIII) avec ses briques roses. Des traces de l'ancien château subsistent dans le corps de ferme actuel. L'ensemble se situe sur la route entre Herbeville et Crespières.



Fiche réalisée en 2010 par Jacques COURTIES à l'aide des documents suivants :

- Mairie – dossier PLU – présentation de la Commune (déc-2007)
- Patrimoine des Communes des Yvelines – ouvrage collectif – Editions Le Flohic
- Herbeville – Odette Cosyns – revue ACIME n°33 (2003)
- Histoire d'Herbeville – Jean Le Chaptois (déc-1978)
- Archives Départementales des Yvelines
 - plan d'intendance (1787)
 - cadastre Napoléon (1821)
 - monographie des instituteurs - commune d'Herbeville – Vautier (sept-1899)